

الورش المجتمعية _ Community Workshop

المعلومات: دور المجتمع في جمعها
و استخدامها للفائدة المجتمعية

19 - نوفمبر - 2022

مقدمة عن المشروع و برنامج الورشة

OVERVIEW ABOUT IDEAMAPSUDAN AND
THE WORKSHOP PROGRAM

تقديم : إيناس محمد مختار
نوفمبر 2022

IDEAMAP
SUDAN

(IDeAMapSudan)

INTEGRATED DEPRIVATION AREA MAPPING SYSTEM FOR DISPLACEMENT DURABLE SOLUTIONS AND
SOCIOECONOMIC RECONSTRUCTION IN KHARTOUM, SUDAN

228323620





(2)

تفاصيل ورشة العمل

(1)

تعريف عن مشروع
IDeAMap Sudan

المحتوى

- الهدف هو تكوين نظام متكامل يربط البيانات الجغرافية المكانية بالبيانات المجتمعية والاقتصادية، مما يساعد على فهم التحديات والفرص المرتبطة بالنزوح و الفقر الحضري لتطوير استراتيجيات تخطيط حضري أكثر استدامة تعمل على إعادة الإعمار الاجتماعي والاقتصادي في السودان
- يركز المشروع على بناء القدرات والتدريب على تكوين و استعمال البيانات المكانية لتخريط عوامل الهشاشة و العوز باستخدام نظم المعلومات الجغرافية وصور الأقمار الصناعية وذلك بالتعاون مع المؤسسات الحكومية ومنظمات المجتمع المدني.



STAKEHOLDERS

الأطراف الفاعلة

وزارة التنمية الاجتماعية
MINISTRY OF SOCIAL DEVELOPMENT



وزارة التنمية الاجتماعية



منظمة التنمية العمرانية السودانية-
SUDTT



جامعة توينتي - هولندا



وزارة التخطيط العمراني
ولاية الخرطوم



وزارة النقل



جامعة بروكسل - بلجيكا



African Population and
Health Research Center

المركز الأفريقي لأبحاث السكان والصحة - كينيا

nuffic
meet the world

المنظمة الهولندية للتعاون
الدولي في مجال التعليم

THE NEED

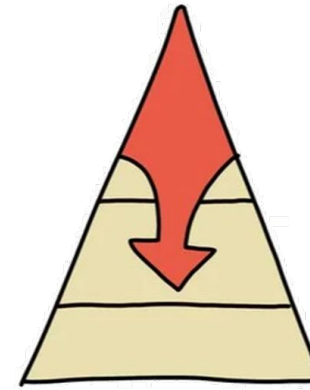
الحوجة



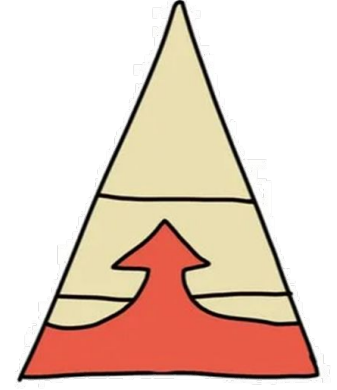
- أهمية المعلومات لتحديد الأولويات و دعم القرارات وتوجيه التدخلات اللازمة

- أهمية المعلومات لكل الأطراف بكل المستويات

- التحديات _ توفر المعلومات - مشاركة المعلومات و تكاملها - تحليل المعلومات



top-down



bottom-up



نمذجة الكمبيوتر



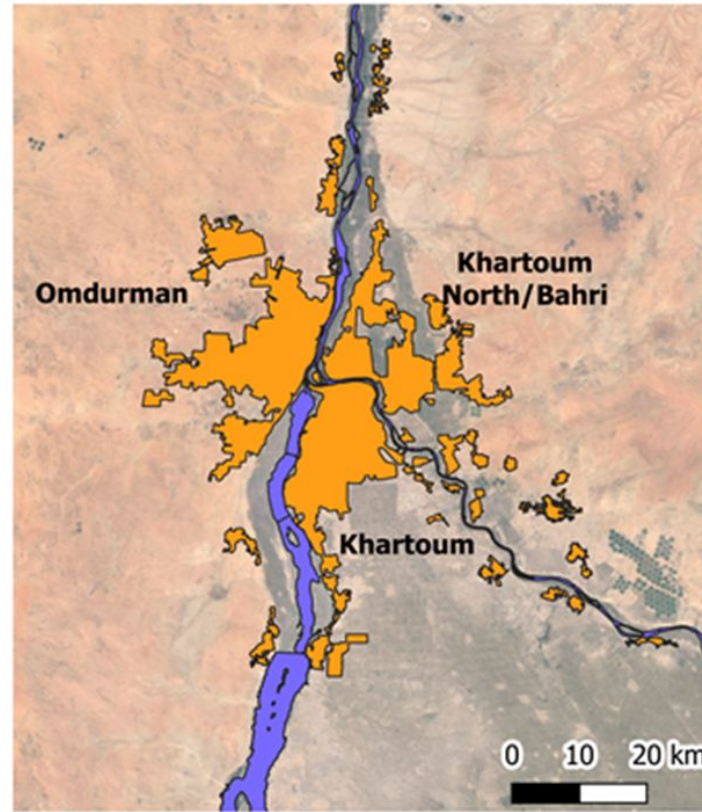
تجميع التعداد والمسح



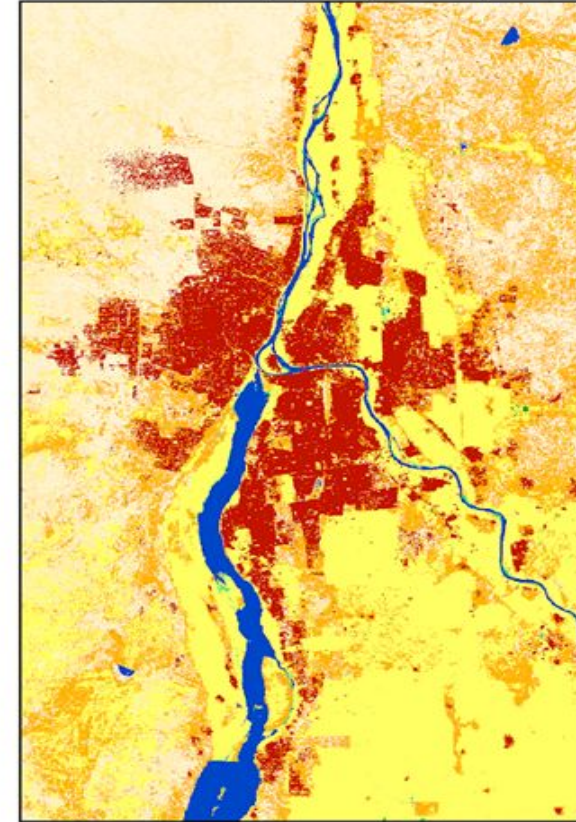
رقمنة الصور



رسم الخرائط الميدانية




Africapolis Nile river
Urban agglomeration



Land cover

(2)

أهداف و برنامج الورشة



أهداف الورشة

- أهمية المعلومات وتعزيز دور المجتمع
- المعلومات المكانية و فهم علاقتها بالظواهر المختلفة
- فهم أهم التحديات والعوامل التي تزيد من هشاشة مناطقنا و مجتمعاتنا
- التدريب على استخدام تطبيقات جمع المعلومات الميدانية





- أهمية المعلومات ودور البيانات المجتمعية
- كيف نستخدم المعلومات لدعم قضايا مجتمعاتنا
- أهمية الموقع، لماذا؟ - ما هي المعلومات المكانية
- عصف ذهني - ما هي أهم عوامل الهشاشة بمجتمعاتنا
و أهم المعلومات للتعامل معها
- تخطيط مناطق الهشاشة - IdeamapSudan

INTRODUCE YOURSELF

عرفنا عنك



شكراً للمتابعة!